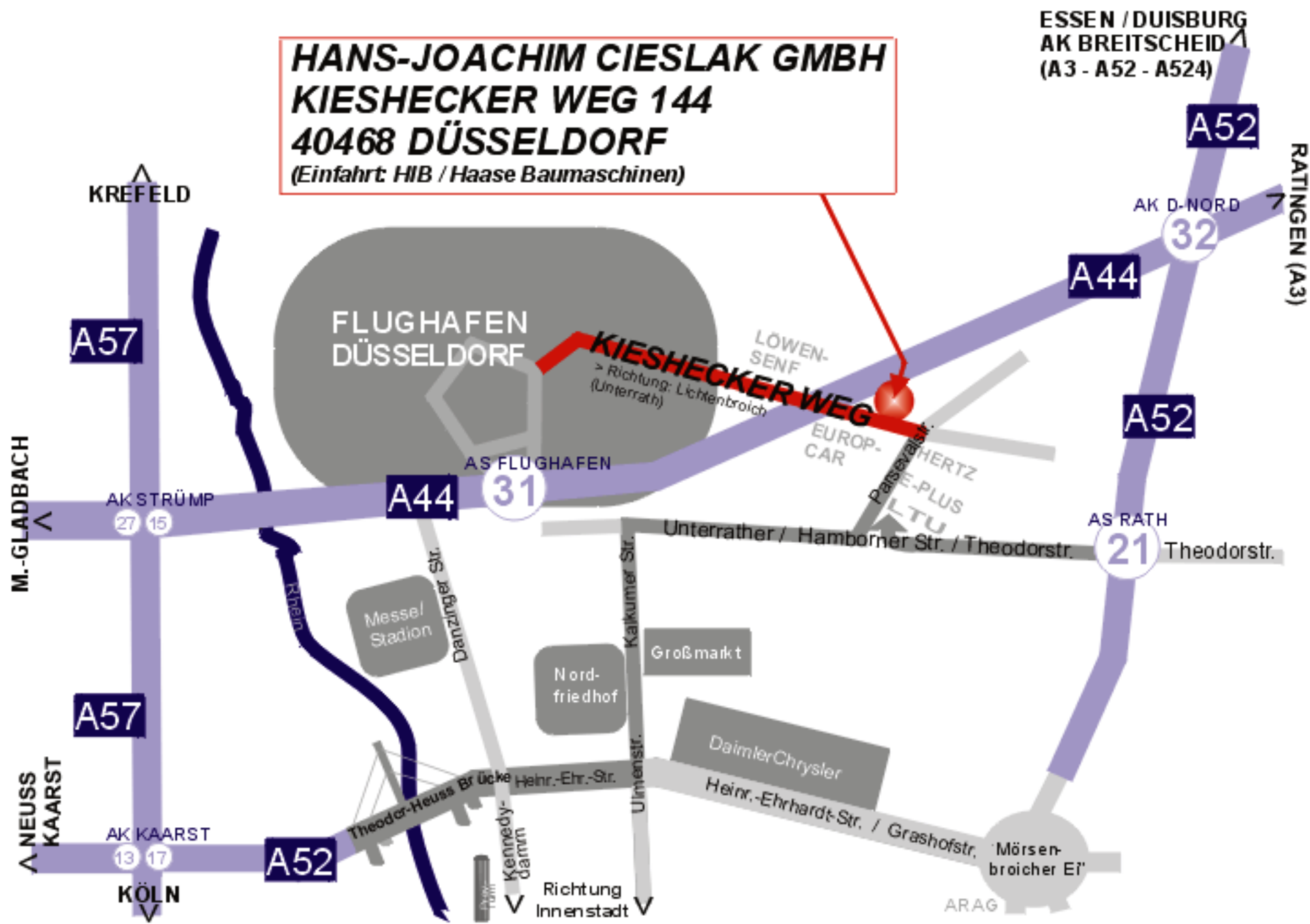


**HANS-JOACHIM CIESLAK GMBH**  
**KIESHECKER WEG 144**  
**40468 DÜSSELDORF**  
*(Einfahrt: HIB / Haase Baumaschinen)*

ESSEN / DUISBURG  
AK BREITSCHIED  
(A3 - A52 - A524)



RATINGEN (A3)

AK D-NORD

32

A44

A52

AS RATH

21

Theodorstr.

Unterrather / Hamborner Str. / Theodorstr.

EUROP-CAR  
HERTZ  
E-PLUS  
LTU

LÖWEN-SENF

**KIESHECKER WEG**  
> Richtung: Lichtenbroich  
(Unterrath)

FLUGHAFEN  
DÜSSELDORF

AS FLUGHAFEN

31

A44

AK STRÜMPF

27 15

A57

KREFELD

M.-GLADBACH

NEUSS  
KAARST

AK KAARST

13 17

A57

KÖLN

A52

Theodor-Heuss Brücke

Hehr.-Ehr.-Str.

Kennedy-damm

Richtung  
Innenstadt

Kalkumer Str.

Nord-friedhof









Großmarkt









DaimlerChrysler

Heinr.-Ehrhardt-Str. / Grashofstr.


'Mörsen-bröicher Ei'

ARAG

Anfahrt aus Richtung:	<b>DUISBURG / OBERHAUSEN / ESSEN / RATINGEN = A3/A4 auf A52</b>
<b>NORDEN</b>	
	<b>Autobahnkreuz: Breitscheid (25) Fahrtrichtung Düsseldorf.</b>
	Verlassen Sie am Autobahnkreuz (21) <b>AS DÜSSELDORF - RATH/22 AK DÜSSELDORF-NORD</b> die A52 und fahren Sie auf die <b>Theodorstraße</b> . Folgen Sie dem Straßenverlauf für 60 m in Richtung <b>D.-Rath, D.-Unterrath, S.-Lichtenbroich,</b>  Flughafen Rhein-Ruhr.
	Sie passieren jetzt die Ortseinfahrt Düsseldorf.
	Bleiben Sie auf <b>der Theodorstraße</b> und folgen Sie dem Straßenverlauf für 1,4 km, die dann zur <b>Hamborner Straße</b> wird.
	Verlassen Sie die Hamborner Straße und biegen rechts in <b>die Parsevalstraße</b> ein. Folgen Sie dem Straßenverlauf für 510 m.
	Verlassen Sie die Parsevalstraße und biegen links in <b>den Kieshecker Weg</b> ein. Folgen Sie dem Straßenverlauf für 70 m.
	Sie sind an Ihrem <b>Fahrtziel "Hans-Joachim Cieslak GmbH, Kieshecker Weg, Düsseldorf (D-40468)"</b> angekommen.

Anfahrt aus Richtung:	<b>LEVERKUSEN / KÖLN / LANGENFELD / HILDEN = A3</b>
<b>SÜDEN</b>	
<b>OSTEN</b>	<b>WUPPERTAL / SOLINGEN / REMSCHEID / HAAN = A46 auf A3</b>
	<b>A46:</b> Wechseln Sie <b>am Autobahnkreuz (19) AK HILDEN/28</b> von der A46 auf die <b>A3</b> Fahrtrichtung: RATINGEN
	<b>A3:</b> Wechseln Sie <b>am Autobahnkreuz (17) AK RATINGEN-OST</b> von der A3 auf die <b>A44</b> . Folgen Sie dem Straßenverlauf für 7,8 km in Richtung <b>A44, Düsseldorf, VELBERT, RATINGEN.</b>  Flughafen Rhein-Ruhr
	Sie passieren jetzt die Ortseinfahrt Düsseldorf.
	Verlassen Sie am Autobahnkreuz (21) <b>AS DÜSSELDORF - RATH/22 AK DÜSSELDORF-NORD</b> die A52 und fahren Sie auf die <b>Theodorstraße</b> . Folgen Sie dem Straßenverlauf für 60 m in Richtung <b>D.-Rath, D.-Unterrath, S.-Lichtenbroich,</b>  Flughafen Rhein-Ruhr, die dann zur <b>Hamborner Straße</b> wird.
	Verlassen Sie die Hamborner Straße und biegen rechts in <b>die Parsevalstraße</b> ein. Folgen Sie dem Straßenverlauf für 510 m.
	Verlassen Sie die Parsevalstraße und biegen links in <b>den Kieshecker Weg</b> ein. Folgen Sie dem Straßenverlauf für 70 m.
	Sie sind an Ihrem <b>Fahrtziel "Hans-Joachim Cieslak GmbH, Kieshecker Weg, Düsseldorf (D-40468)"</b> angekommen.

**Alternativ  
aus allen  
Richtungen:**

Fahren Sie zum  **Flughafen DÜSSELDORF Rhein/Ruhr**. Halten Sie sich Richtung: **ABFLUG**.

An der Ampel rechts Richtung: **Lichtenbroich / Unterrath** .  
Geradeaus (entlang der Schwebbahn) ca. 20m hinter der Unterführung links  
(Schräg gegenüber von EUROPCAR).

**Achtung!** Die Gefahr bei dieser Anfahrt ist, das Sie automatisch wieder zur  
Autobahn geleitet werden wenn Sie die richtige Ausfahrt verpassen.



Sie sind an Ihrem **Fahrtziel "Hans-Joachim Cieslak GmbH, Kieshecker Weg,  
Düsseldorf (D-40468)"** angekommen.